






ORIENTACYJNY CZAS PRZEJAZDU / TIME SCHEDULE

26.05.2023

km do mety to go	km od startu from start	Miejscowość / Itineraies	44.0 km/h	43.0 km/h	42.0 km/h	40.0 km/h
124,4	0,0	START OSTRY, LEVOCA 	11:05	11:05	11:05	11:05
121,0	3,4	Kurimany	11:09	11:09	11:09	11:10
118,8	5,6	Iliašovce	11:12	11:12	11:13	11:13
114,9	9,5	Smižany	11:17	11:18	11:18	11:19
107,5	16,9	Spišský Štvrtok	11:28	11:28	11:29	11:30
101,5	22,9	Hrabušice	11:36	11:36	11:37	11:39
99,3	25,1	Betlanoce	11:39	11:40	11:40	11:42
95,4	29,0	Spišský Štiavnik	11:44	11:45	11:46	11:48
91,2	33,2	Hranovnica	11:50	11:51	11:52	11:54
86,2	38,2	Spišské Bystré	11:57	11:58	11:59	12:02
82,7	41,7	Kravany	12:01	12:03	12:04	12:07
79,4	45,0	Vikartovce	12:06	12:07	12:09	12:12
74,4	50,0	BUKOVINA RESORT, Mountain S. Prime 	12:13	12:14	12:16	12:21
63,0	61,4	Šunava	12:28	12:30	12:32	12:37
54,4	70,0	Lučivná	12:40	12:42	12:45	12:50
30,2	94,2	Štrba	13:13	13:16	13:19	13:26
18,8	105,6	Lučivná	13:29	13:32	13:35	13:43
9,9	114,5	Tatranská Štrba	13:41	13:44	13:48	13:56
1,1	123,3	Štrbské Pleso	13:53	13:57	14:01	14:09
0,0	124,4	META III ETAPU OWN, ŠTRBSKÉ PLESO 	13:54	13:58	14:02	14:11

